

*le tourisme à vélo
ou
les randonnées permanentes cyclotouristes*

*les vingt organisations
des clubs du Rhône*



Photo Jean Deville

Les Randonnées permanentes de la FFCT

Définition

Proposées par les clubs, les comités ou les ligues de la Fédération Française de Cyclotourisme (FFCT) pour faire connaître leur région ou pour effectuer de longs voyages qui mènent parfois à l'étranger, les Randonnées Permanentes sont des itinéraires à parcourir à tout moment de l'année. Seules les conditions climatiques peuvent à certaines périodes en interdire la réalisation. Les circuits ont été tracés par des cyclotouristes pratiquants, connaissant particulièrement bien les routes tranquilles et les richesses de tous ordres à découvrir le long de l'itinéraire choisi. Elles peuvent prendre la forme d'une ou plusieurs boucles, de plusieurs circuits en rayons ou de ville à ville entre autres.

Conditions de participation

Il s'agit de randonnées *permanentes* (R.P.), c'est à dire qu'elles peuvent s'effectuer quand on veut et comme on veut, seul ou en groupe, en choisissant la date et l'heure de départ, en privilégiant l'allure et les arrêts qui conviennent, en retenant à l'avance ou pas son hébergement. Le participant doit respecter le Code de la route et circule sous sa seule responsabilité (assurance personnelle indispensable). Les délais de route, s'il y en a, permettent les différentes formes de cyclotourisme, depuis la balade contemplative en passant par la randonnée touristique jusqu'au raid plus sportif. Le participant gère donc lui-même le déroulement de sa randonnée.

Itinéraire et carte de route

Le club organisateur fournit au participant, après paiement d'une modique inscription, un itinéraire détaillé route par route, le schéma et parfois le profil du parcours, des adresses d'hébergements appréciées de participants précédents, les principales références géographiques, historiques et culturelles des lieux traversés. Certains de ceux-ci portent la mention BCN-BPF. Ce sont des lieux particulièrement distingués par la FFCT pour leur particularité touristique. Le responsable de la R.P. envoie également au participant la carte de route, document sur lequel doit être confirmé le passage dans certaines localités au moyen d'un coup de tampon à demander auprès d'un commerçant ou d'une administration (poste, gendarmerie etc..). Dans le cas d'une impossibilité à obtenir ce coup de tampon il peut faire une photo du lieu avec son vélo (pancarte, monument etc..).

L'itinéraire peut être agrémenté d'aménagements personnels. Un détour pour franchir un col supplémentaire, un écart pour visiter un village typique non prévu par l'organisateur ne sont pas interdits, bien au contraire, et il faut assurément posséder sa propre carte routière dans la poche ou la sacoche.

L'esprit d'une Randonnée Permanente, c'est bien *la découverte et la liberté à bicyclette*.

Homologation de la R.P.- Souvenir

Lorsque la R.P. est terminée le participant renvoie sa carte de route au responsable chargé de l'homologation, seulement si elle comporte toutes les confirmations de passage dans les lieux demandés. Elle lui sera retournée avec la signature et le visa du club organisateur authentifiant sa réussite, parfois un diplôme y est joint.

Assez souvent un souvenir (médaille ou autre objet) spécialement créé pour la randonnée peut être acquis par le participant s'il le souhaite, moyennant quelques euros.

Randonner au-delà des frontières

France-Italie : Thurins – Torino

Label FFCT n° 141



Parcours itinérant de Thurins (22 km au S-O de Lyon) à Turin (Italie) - 520 km - Dénivelée : 5260 m - *Montagneux*

Principaux sites touristiques : Mornant (vestiges d'aqueduc romain), Condrieu (belles vues sur la vallée du Rhône), Serrières (musée des marinières), défilé de St-Vallier, St-Donnat (collégiale du XII^e), Romans (musée de la chaussure), Saillants, Col de Penne (paysage superbe, âpre), Luc-en-Diois et le Saut de la Drôme, Valdrôme (station touristique), le lac de Serre-Ponçon, le Queyras (Château-Queyras, village fortifié, Molines...). Enfin Turin, capitale de l'automobile avec son usine Fiat « Lingotto » ; mais aussi, une ville riche de nombreux monuments : palais, cathédrale, églises, musées...

Contact : Le Cyclotouriste de Lyon – Jean Deville

France-Suisse : Lozanne – Lausanne

Label FFCT n° 142



Parcours itinérant de Lozanne (20 km au N-O de Lyon) à Lausanne (Suisse) - 270 km - 6 cols
Dénivelée : 3450 m - *Vallonné*

Des dernières collines du Beaujolais aux rives du lac Léman, les sites touristiques ne manquent pas : Chazay-d'Azergues (ville fortifiée), Trévoux (cité riche d'histoire), Lapeyrouse (châteaux, église), Villars-les-Dombes (parc ornithologique), Chalamont, Pérouges (la perle de la Dombes), Ambronay (abbaye), Labalme (grottes de Mandrin), St-Claude (nombreuses curiosités), Morez (site, musée), Morges (château, musées, lac Léman), et Lausanne (cathédrale, musées...).

Contact : Le Cyclotouriste de Lyon – Jean Deville

France-Espagne : Valence – Valencia

Label FFCT n° 145



Parcours itinérant de Valence (Drôme) à Valence (Espagne) - 1062 km - 21 cols
Dénivelée : 11000 m - *Vallonné*

5 sites BCN-BPF : Vallon-Pont-d'Arc – Ardèche ; Anduze – Gard ; Saint-Guilhem-le-Désert, Mourèze – Hérault ; Prats-de-Mollo – Pyrénées-Orientales. Outre ces sites remarquables, on appréciera les gorges de la Sainte-Baume, celles de la Buèges, l'Aven d'Ornac, la Grotte des Demoiselles, Narbonne et sa cathédrale, le massif des Corbières et les châteaux Cathares, les vues sur le Canigou.

En Espagne : Ripoll (monastère), Vic (cathédrale), la Sierra de Montserrat, le monastère de Poblet, les belles villes de Tortosa et de Valencia...

Contact : Le Cyclotouriste de Lyon – Jean Deville

France-Allemagne : Lyon – Francfort

Label FFCT n° 317



Parcours itinérant de Lyon (France) à Frankfurt-am-Main (Allemagne) - 825 km
Dénivelée : 2950 m - *Peu vallonné*

6 sites BCN-BPF. De Lyon vous rejoignez la Dombes et déjà se profilent les contreforts montagneux du Jura. "Exit" la plaine, vous traverserez le Jura français du sud au nord pour arriver en Franche-Comté. À partir de Besançon, l'itinéraire suit le Doubs et le Rhin par des voies vertes. À Lauterbourg vous entrez en Allemagne. À Mannheim vous quitterez, peut-être à regret, les rives de ce grand fleuve pour gagner, par les routes du Bade-Wurtemberg et de Hesse, le terme de votre randonnée. Frankfurt est cent kilomètres plus loin.

Contact : ASEP Cyclotourisme – Daniel Janan

France-Autriche : Vienne-Wien

Label FFCT n° 275



Parcours itinérant de Vienne (Isère) à Vienne (Autriche) 1397 km - 18 cols - Dénivelée : 23000 m - *Montagneux*

4 sites BCN-BPF sur le parcours ou à moins de 10 km. C'est à travers le massif alpin (France, Suisse, Allemagne et Autriche) que s'insinue le parcours. Ne cherchant nullement les très hauts cols à plus de 2000 m du sud de la vallée de l'Inn, l'itinéraire, qui reste dans le Nord Tyrol, est malgré tout celui d'une randonnée montagnarde parfois exigeante. Les ascensions sont assez pentues mais le parcours traverse tant de sublimes paysages que les efforts sont largement récompensés. Il se termine par les pistes cyclables sans difficulté de la vallée du Danube et les petites routes qui traversent la célèbre forêt viennoise pour arriver à Wien, citée aux célèbres édifices chargés d'histoire.

Contact : Le Cyclotouriste de Lyon – Jean Deville

France-Italie : Lyon – Lacs italiens – Lyon

Label FFCT n° 307



Parcours en boucle 1100 km env. - 8 cols
Dénivelée : 13000m - *Vallonné*

Votre point de départ est à choisir librement dans le département du Rhône. Le 1^{er} contrôle se situant à Crémieu (38) vous pourrez partir de chez vous si vous êtes de la région. Le col du Pt-St-Bernard vous mènera en Italie et le Val d'Aoste vous conduira jusqu'en Piémont. C'est par les contreforts des Alpes Italiennes, au nord de la plaine du Pô, que vous rejoindrez le lac de Côme et la région des lacs. Vous traverserez le lac Majeur en ferry et rentrerez en Suisse par le col du Simplon. Vous retrouverez la vallée du Rhône avant de rejoindre la France par le col de la Forclaz. Après Chamonix, la Savoie vous conduira vers Crémieu et la boucle sera bouclée.

Contact : Codep 69 – Jean-Louis Feyeux

Randonner dans notre région

Cercié – Cercier

Label FFCT n° 42

Parcours en boucle entre Cercié (69) et Cercier (74)
600 km - Dénivelée : 5000 m - *Montagneux*

13 sites BCN-BPF : Beaujeu, Vaux-en-Beaujolais (69) - Bénonces, Col de la Faucille, Izernore, Hauteville, Pérouges, Neuville-sur-Ain (01) - Crémieu (38) - Les Bouchoux (39), Menthon-Saint Bernard (74) - Mont Revard, La Chambotte (73). Vous découvrirez les charmes du Beaujolais, du Val de Saône, du Bugey, de la Dombes, de la Savoie... Neuf cols au passage, et de somptueux paysages.

Des atouts variés : des villes attachantes (Annecy, Aix-les-Bains, ...), des villages pittoresques (Pérouges, Les Bouchoux), des châteaux, des fermes typiques, de superbes églises... Du tourisme à vélo !

Contact : CT Formidable – Franck Dogliani



Lyon – Vercors – Lyon

Label FFCT n°266

Parcours en boucle - 330 km - 12 cols
Moyenne Montagne

Cette randonnée permanente a été créée par un cyclotouriste du Club – Jean-Claude Olivier – en souvenir de son père gendarme dans le Vercors et tué en 1944 par les Allemands au cours de la dernière guerre.

Après les collines du Dauphiné, vous monterez sur le plateau du Vercors par la pittoresque route des Écouges et le col de Romeyère. 12 cols de petite et moyenne montagne sont au programme.

Contact : ASPTT G^d Lyon – François Gerfaud-Valentin



Autour du Rhône

Label FFCT n° 84

Parcours en boucle - 326 km - 20 cols
Dénivelée : 5100 m - *Vallonné*

Cette RP vous fera découvrir les 6 sites BCN-BPF du Rhône : Yzeron, Montrottier, Col des Sauvages, Beaujeu, Vaux-en-Beaujolais et Oingt. Découverte successive des monts et coteaux du Lyonnais, des vignobles et des monts du Beaujolais.

De beaux paysages, des points de vue, et des villages méritant l'intérêt : Mornant (bourg médiéval), Riverie (village féodal perché), Chazay-d'Azergues (château)... Quant à Lyon, il faut y consacrer du temps mais vous pourrez privilégier d'autres modes doux de déplacement.

Contact : Codep 69 – Alain Beurier



Le tour du Beaujolais

Label FFCT n° 98

Parcours en boucle - 198 km - 17 cols
Dénivelée : 3100 m - *Vallonné*

3 sites BCN-BPF du Rhône : Beaujeu, Oingt, Vaux-en-Beaujolais. Vous découvrirez la montagne Beaujolaise et ses nombreux cols entre 500 et 1000 m. Vous découvrirez aussi ses vignobles et leurs grands crus : Brouilly, Chénas, Fleurie, Juliéas, Morgon, Régnié ; ses caves et le musée du "Hameau du Vin" à Romanèche-Thorins (à 4 km de l'itinéraire). Une boucle à commencer sur l'un des 6 points du parcours, à votre choix. Pensez à visiter Villefranche-sur-Saône, ses églises et ses vieilles maisons, et découvrez les pittoresques villages : Charnay, Oingt, Chambost-Allières, Beaujeu, Odenas, Vaux-en-Beaujolais – le « Clochemerle » du roman de Gabriel Chevalier.

Contact : Le Cyclotouriste Caladois – Jacques Clément



Le Lyonnais

Label FFCT n° 207

Parcours en boucle - 151 km
Vallonné

Un itinéraire qui contourne Lyon sans jamais s'en éloigner de plus de 25 kilomètres. A l'ouest de l'axe Saône-Rhône, les Monts d'Or et les Monts du Lyonnais. A l'est, un terrain plus plat, en longeant d'abord la Sevrone, puis dans la plaine de l'est lyonnais, enfin la Dombes et ses nombreux oiseaux. Des curiosités : le Musée Henri Malartre (musée de l'automobile et des transports) à Rochetaillée, la primatiale Saint-Jean, le théâtre antique, la basilique de Fourvière, la place Bellecour – cœur de la seconde ville française – ou encore l'île de la Table Ronde...

Contact : ASPTT G^d Lyon – François Gerfaud-Valentin



Brevet de grimpeur des Monts du Lyonnais

Label FFCT n° 204

Parcours en boucle - 165 km
Dénivelée : 3000 m - *Montagneux*

Un parcours assez difficile avec 5 cols et de nombreuses et longues côtes, mais des routes en crêtes ou en balcons qui offrent de vastes et beaux panoramas et des images reposantes de la vie rurale. À Courzieu, le parc animalier permet de découvrir le spectacle fascinant des rapaces en vol ainsi que l'univers fantastique du loup. A Saint-Martin-la-Plaine, le parc zoologique présente 60 espèces dont certaines uniques en France. Et puis, tout au long du parcours, aqueducs romains, châteaux forts, chapelles et églises témoignent d'une longue histoire.

Contact : ASPTT G^d Lyon – François Gerfaud-Valentin



Randonner dans notre région

Lyon – Savoie

Label FFCT n° 265

Parcours en boucle - 221 ou 310 km - 6 cols
Dénivelée : 4900 m - *Montagneux*

4 sites BCN-BPF. Le parcours vous fera passer par :

- Hautecombe ;
- La Chambotte ;
- La Féclaz ;
- Crémieu.

Cette randonnée part de l'est de Lyon pour atteindre les premiers contreforts des Alpes : les monts du Chat, de l'Épine et du Revard. La découverte du lac du Bourget est un peu la cerise sur le gâteau de cette balade.

Contact : ASPTT G^d Lyon – François Gerfaud-Valentin



Le tour du Rhône par monts et par routes

Parcours en boucle - 360 km - 13 cols
Très Vallonné

Cette RP vous fera découvrir les 6 sites BCN-BPF du Rhône : Yzeron, Montrottier, Col des Sauvages, Beaujeu, Vaux-en-Beaujolais et Oingt.

Sur un territoire relativement peu étendu, le département du Rhône se caractérise par une variété de reliefs : monts du Pilat Rhodanien, monts du Lyonnais, plateaux et coteaux du Lyonnais, monts de Tarare, monts du Beaujolais, les Monts d'Or et une multitude de routes aux noms évocateurs : route des Vins, route des Sapins, route Buissonnière, route des Pierres Dorées...

Contact : Le Cyclotouriste de Lyon – Jean Deville



Les ravis des Aravis

Label FFCT n° 205

4 boucles - total : 274 km - 12 cols
Dénivelée : 6000 m - *Montagneux*

Un itinéraire en 4 boucles qui contourne et traverse la chaîne des Aravis. Il offre d'admirables points de vue et paysages, tel le Mont Blanc, vu depuis Combloux, le Mont Charvin et la Pointe Percée. Mais aussi des sites pittoresques comme le monastère du Reposoir et nombre de chalets de villages de montagne. Les musées paysans de Thônes, Ugine ou La Giétaz sont enrichissants et les fruitières où l'on fabrique tomme, reblochon et beaufort mettent l'eau à la bouche ! Vous évoluerez sur des montagnes fleuries de rhododendrons et animées par les clarines des vaches : un plaisir indescriptible...

Contact : ASPTT G^d Lyon – François Gerfaud-Valentin



Aux 4 coins du Grand Lyon

Label FFCT n° 46

4 boucles dans la région lyonnaise
120 à 130 km - total 505 km - *Vallonné*

5 sites BCN-BPF : Pérouges (01), Crémieu (38), Montrottier, Yzeron, Oingt (69).

Les circuits permettent de parcourir successivement :

- la Dombes aux mille étangs, aux grandes richesses culturelles et naturelles ;
- l'Est Lyonnais jusqu'au plateau de l'île Crémieu et aux collines du Bas Dauphiné ;
- les Monts du Lyonnais aux paysages bosselés et verts ;
- les Monts d'Or et le pays des Pierres Dorées, de la vigne (Beaujolais) et des forêts de sapins...

Contact : Vélocio 69 – Madeleine Defond



La semaine Beaujolaise

Label FFCT n° 97

7 boucles (70 à 120 km) - 700 km
Dénivelée : 8620 m - *Montagneux*

7 boucles "en pétales" (autour de Villefranche-sur-Saône) et 3 sites BCN-BPF du Rhône : Beaujeu, Vaux-en-Beaujolais et Oingt.

Les itinéraires font découvrir successivement les monts de Tarare, le Haut-Beaujolais, le pays des Pierres Dorées, les étangs de la Dombes, la région des Grands Crus, la Route des Sapins, le Balcon Beaujolais. De jolies routes bosselées et virevoltantes, de beaux panoramas, des villages pittoresques, des châteaux surprenants. Villefranche mérite aussi une visite détaillée.

Une semaine bien remplie !

Contact : Le Cyclotouriste Caladois – Jacques Clément



Lyon - Cimes du Forez

Label FFCT n° 264

Parcours itinérant - 325 km
Dénivelée : 5500 m - *Très Vallonné*


Découverte de sites encore très sauvages : les Hautes Chaumes du Forez, les pâturages, les forêts de sapins et de hêtres, des villages pittoresques où l'on peut voir des scieries, des papeteries, des coutelleries...

Évitez les jours d'hiver car, à l'altitude de 1390 m au col du Béal, le vent et la neige donnent des congères qui rendent les routes peu praticables.

Contact : ASPTT G^d Lyon – François Gerfaud-Valentin



Randonner dans notre Région


▣ **Entre Rhône et Loire** – Souvenir Jacques Luyat
Label FFCT n° 259 

Parcours itinérant - 195 km - 5 Cols
Dénivelée : 2800 m - Très Vallonné

Le parcours est varié comme une symphonie : au départ il jouxte l'industrielle vallée du Gier, puis escalade la barrière formée par les Monts du Lyonnais et vous fait traverser la paisible plaine de la Loire avant de buter enfin les contreforts du Forez.

L'aspect culturel n'est pas oublié puisque vous pourrez non seulement visiter au passage le parc zoologique de Saint-Martin-la-Plaine, mais aussi admirer les vestiges de l'aqueduc du Gier, œuvre de l'empereur Hadrien. Et aussi d'autres marques du passé : châteaux forts, églises, chapelles.

Contact : ASPTT G^d Lyon – François Gerfaud-Valentin






▣ **Lyonnais – Franche-Comté**
Label FFCT n° 274 

Parcours en boucle - 767 km
Dénivelée : 5500 m - Très vallonné

De Lyon à Besançon en passant par la Bresse, cette randonnée est placée sous le signe de l'eau. Vous découvrirez successivement la Dombes et ses étangs poissonneux, le Jura et ses alertes rivières vénérées des sportifs, puis les calmes lacs où bronzent baigneurs et gastronomes. Sans oublier les spectaculaires chutes barrant le Doubs, le Hérisson ou la Loue. Retour par les gorges de l'Ain, site magique qui réconciliera tout ce monde. Cependant au ravitaillement, fromages et spécialités locales pourront être accompagnés par un petit vin du Jura, dégusté avec modération bien sûr.

Contact : ASPTT G^d Lyon – François Gerfaud-Valentin

- ▣ **COORDONNÉES DES CONTACTS :**
- ASEB Cyclotourisme*
Daniel JANAN
5, rue de Baloux 01290 Pont-de-Veyle – daniel.janan@orange.fr
- ASPTT Grand Lyon*
François GERFAUD-VALENTIN
15, Rue Docteur Dolard - 69100 Villeurbanne – Tél : 04 78 03 51 72 - fgerfaudv@orange.fr
- CODEP 69 – Comité de cyclotourisme « Rhône – Métropole de Lyon »*
Alain BEURIER
102, Impasse des Hirondelles - 01390 St-André-de-Corcy – Tél : 04 72 08 57 34 - beurier.alain@neuf.fr
- Jean-Louis FEYEUX**
680, route de Charnay - 69480 Morancé – jean-louis.feyeux@laposte.net
- CT Formidable*
Franck DOGLIANI
64, Grande Rue - 69220 Cercié-en-Beaujolais – Tél : 04 74 66 88 77 - franck.dogliani600@orange.fr
- Le Cyclotouriste Caladois*
Jacques CLEMENT
227, rue de la Guicharde - 69400 Limas – Tél : 04 74 68 20 22 - mccllement958@orange.fr
- Le Cyclotouriste de Lyon*
Jean DEVILLE
8, La Vue des Alpes - 69670 Vaugneray – Tél : 04 78 45 88 48 - jlgd.69@wanadoo.fr
- Vélocio 69*
Madeleine DEFOND
1, Place Massenet - 69140 Rillieux – Tél : 04 78 88 86 00 – defond.madeleine@sfr.fr

- ▣ **LÉGENDE :**
- Parcours itinérant** – à réaliser dans le sens conseillé :  ; à réaliser dans le sens de votre choix : 
- Parcours en boucle** – à réaliser dans le sens conseillé :  ; à réaliser dans le sens de votre choix : 
- Randonnée en étoile** – plusieurs boucles à partir d'un point central : 

Les Bravos des Randonnées Permanentes – RÈGLEMENT

Pour encourager la réalisation des Randonnées Permanentes organisées par les clubs et le comité de cyclotourisme « Rhône – Métropole de Lyon » des récompenses annuelles spécifiques sont créées sous le titre :

“Les BRAVOS des Randonnées Permanentes”

- Les BRAVOS des R.P. sont réservés aux licenciés FFCT du département du Rhône et de la Métropole de Lyon.
- Toutes les RP du 69 sont prises en compte mais une seule réalisation de chaque RP par année est retenue. Les délais mis pour effectuer les parcours n'interviennent pas, toutes RP pouvant même être parcourues en plusieurs périodes dans l'année. Les RP comportant plusieurs boucles nécessitent la réalisation de toutes les boucles pour être homologuées. La date de référence retenue est celle de l'homologation par le correspondant de l'organisation. Lorsque cette date se situe en novembre ou décembre, la RP est prise en compte au titre de l'année suivante.
- Le but est la réalisation d'au moins 1 RP de chaque structure organisatrice mais dans le souhait de permettre une réussite progressive aux cyclotouristes connaissant peu les RP, différents paliers de BRAVOS sont établis :
 1. **Randonneur** : réalisation d'au moins 3 RP originaires de clubs différents, le kilométrage n'intervient pas.
 2. **Grand Randonneur** : réalisation de 5 RP originaires de clubs différents, 1 au moins avec un parcours de 350 à 549 km. Les 2 conditions sont indispensables.
 3. **Super Randonneur** : réalisation de 7 RP originaires de clubs différents, 1 au moins avec un parcours de 550 à 999 km. Les 2 conditions sont indispensables.
 4. **Maître Randonneur** : réalisation de 7 RP originaires de clubs différents, 1 au moins avec un parcours de plus de 1 000km. Les 2 conditions sont indispensables.
- La liste des Randonnées Permanentes et des structures organisatrices du département du Rhône et de la Métropole de Lyon est jointe en annexe au présent règlement (elle constitue les pages 3 à 6 de cette plaquette).
- Chaque correspondant de RP envoie pour le 30 septembre la liste nominative des cyclotouristes licenciés FFCT ayant réalisé la randonnée au cours de l'année (du 1 novembre au 31 octobre suivant). Il s'agit de la liste sur tableau déjà demandée pour le Trophée Rhodanien (autre Challenge du comité départemental) qui servira donc au deux récompenses. Cette liste est à envoyer au responsable RP du comité :

Jean Deville – 8, La Vue des Alpes - 69670 Vaugneray – jljd.69@wanadoo.fr
- Le diplôme correspondant au palier atteint sera remis lors de l'assemblée générale annuelle du comité et les résultats de l'année paraîtront dans la plaquette éditée à cette occasion. Les lauréats souhaitant acquérir un Trophée des Bravos, objet spécifique avec gravure du niveau obtenu pourront le faire ce jour-là.
- Événements :
 - a) en cas de modification, création, suppression de RP, le règlement et son annexe pourront également être modifiés. La date de la mise à jour sera spécifiée ;
 - b) en cas de contestation des résultats des Bravos des RP, le CD du CODEP tranche sans appel (vote à la majorité des présents).



Les Compagnons des Randonnées Permanentes

La Confrérie des **Compagnons des Randonnées Permanentes** compte à ce jour 114 compagnons originaires de 21 régions françaises et de pays voisins (Belgique, Suisse).

La Confrérie cherche à valoriser les Randonnées Permanentes et à rassembler les cyclotouristes – hommes et femmes – qui aiment et pratiquent ce type de tourisme à vélo sans contrainte de date, d'allure, de nombre de participants, de type de bicyclette, de façon de rouler... ; en quelque sorte des adeptes de **la liberté à bicyclette**.

Pour faire partie de la Confrérie il suffit d'avoir réalisé au minimum 5 Randonnées Permanentes (R.P.) dont au moins 2 labellisées par la FFCT (voir la liste des 450 R.P. existantes sur le site fédéral). La Confrérie met en valeur les réalisations de chaque Compagnon par l'acquisition de différents niveaux de compagnonnage (6) suivant le nombre, le kilométrage et l'origine des R.P. effectuées.

Chaque fin d'année les Compagnons envoient la liste des nouvelles randonnées qu'ils ont réalisées. Un bulletin annuel est édité grâce à leurs comptes-rendus et leurs observations. Dans celui-ci on trouve aussi le tableau d'honneur de tous les Compagnons actifs avec la globalité de leur réalisation et le grade atteint.

Pour d'autres renseignements, envoi du règlement détaillé, adhésion, etc. :

Club tuteur : **Le Cyclotouriste de Lyon** – 19, Rue du Bœuf - 69005 Lyon – Tél 04 78 42 44 08

Responsable de la Confrérie : **François Gerfaud-Valentin** – 15, rue Docteur Dolard 69100 Villeurbanne
Tél 04 78 03 51 72 – courriel : fgerfaudv@orange.fr

LISTE DES RANDONNÉES

	PAGE
<i>Autour du Rhône (326 km)</i>	4
<i>Aux quatre coins du Grand Lyon (120/130 km)</i>	4
<i>Brevet de grimpeur des Monts du Lyonnais (165 km)</i>	4
<i>Cercié – Cercier (600 km)</i>	4
<i>Entre Loire et Rhône (195 km)</i>	6
<i>Lozanne – Lausanne (270 km)</i>	3
<i>Lyon – Cime du Forez (325 km)</i>	5
<i>Lyon – Francfort (825 km)</i>	3
<i>Lyon – Lacs italiens – Lyon (1100 km)</i>	3
<i>Lyon – Vercors – Lyon (330 km)</i>	4
<i>Lyonceau [Le] (151 km)</i>	4
<i>Lyonnais – Franche-Comté (767 km)</i>	6
<i>Lyonnais – Savoie – Lyonnais (221 ou 310 km)</i>	5
<i>Ravis des Aravis [Les] (274 km)</i>	5
<i>Semaine Beaujolaise [La] (700 km)</i>	5
<i>Thurins – Turin (520 km)</i>	3
<i>Tour du Beaujolais [Le] (198 km)</i>	4
<i>Tour du Rhône par monts et par routes [Le] (360 km)</i>	5
<i>Valence – Valencia (1062 km)</i>	3
<i>Vienne – Wien (1397 km)</i>	3